

**Gebietsbeschreibung**

Das Schutzgebiet liegt in der Aareebene zwischen Grenchen und der Aare. Es besteht aus der Grenchner-Witi im Kanton Solothurn und der angrenzenden Günsche-Witi im Kanton Bern. Westlich bildet die Günsche-Witi in der Gemeinde Lengnau die Grenze und östlich reicht es bis an die Gemeindegrenze von Bettlach. Die Witi ist einer der wichtigsten Rastplätze von Watvögeln (Limikolen) unseres Landes. Es gibt in der Schweiz nur wenige so weite und offene Flussebenen. Ihr Wert wird vor allem durch vernässte Stellen und je nach Jahreszeit und Witterung durch Wasserlachen auf den Feldern bestimmt. Hier bieten sich für Limikolen ausgezeichnete Nahrungsplätze.

**Schutzziel**

Erhaltung und Förderung des Gebietes als Rastplatz und Nahrungsgebiet für ziehende Watvögel unter Berücksichtigung der langfristigen Anbaubereitschaft (Fruchtfolgefläche). Dieses Ziel soll erreicht werden durch den Verzicht auf neue Drainagen (Erneuerung von bestehenden Drainagen nur, wenn sie die periodisch vernässten Flächen gemäss kantonaler Landwirtschafts- und Schutzzone Witi Solothurn – Grenchen nicht beeinträchtigen), durch den Verzicht auf das Überdecken von Kulturen mit Folien, Plastiktunneln.

**Besondere Bestimmungen**

- Information der Öffentlichkeit und die Beratung der privaten Organisationen, die in der Witi tätig sind, über den Wert und die Bedeutung dieser Landschaft und im Besonderen über entsprechende naturverträgliche Erholungsformen und Verhaltensweisen.
- Fernhalten naturschädlicher Erholungsnutzung unter Wahrung der freien Begehbarkeit der Witi für Fussgänger. Hunde sind, ausser für die Jagdausübung, ganzjährig an der Leine zu führen.
- Erhalten und Aufwerten der bestehenden sowie das Anlegen neuer Naturelemente, wobei hohe Strukturen wie z.B. Baumhecken zu vermeiden sind.
- Die Jagd auf jagdbare Säugetiere (insbesondere auf Feldhase, Fuchs, Dachs, Wildschwein, Reh, Steinmarder) ist erlaubt, wenn im Zugvogelreservat keine Überschwemmungen vorhanden sind. Der Feldhasenbestand darf nicht übernutzt werden.

**Description de la réserve**

La réserve est située dans la plaine de l'Aar entre Granges et l'Aar. Elle est formée par la Grenchner-Witi dans le canton de Soleure et la Günsche-Witi qui lui fait suite dans le canton de Berne. A l'ouest, la Günsche-Witi dans la commune de Lengnau forme la limite et à l'est, elle s'étend jusqu'à la limite de la commune de Bettlach. La Witi constitue une des places de repos les plus importantes pour les limicoles de Suisse, où les plaines fluviales aussi larges et découvertes sont rares. Son importance tient avant tout aux endroits mouillés et aux flaques d'eau recouvrant les champs suivant la saison et le temps. Ce site offre aux limicoles d'excellentes places d'alimentation.

**Objectif**

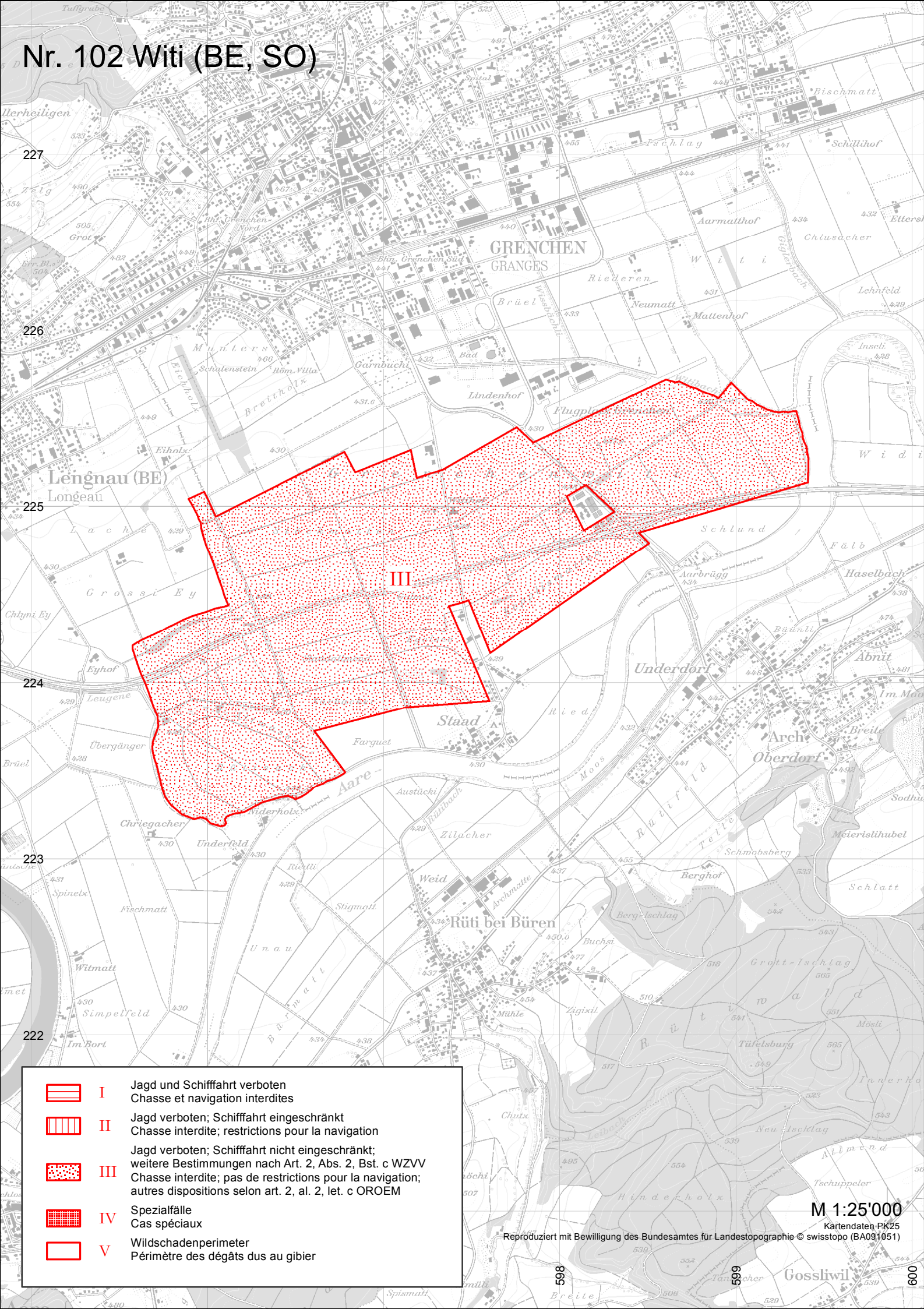
Conservation et valorisation du site en tant que lieu de repos et d'alimentation pour les limicoles migrateurs, en tenant compte du fait qu'à long terme, les surfaces doivent rester cultivables (surfaces d'assolement).






Cet objectif doit être atteint en renonçant à de nouveaux drainages (remplacement des drainages existants uniquement s'ils ne portent pas atteinte aux surfaces périodiquement inondées selon la zone agricole et protégée Witi Soleure-Granges), en renonçant à recouvrir les cultures de feuilles protectrices, de tunnels en plastique.

**Dispositions particulières**

- Informer l'opinion publique et conseiller les organisations privées actives dans la Witi sur la valeur et l'importance de ce paysage, notamment sur les formes de loisirs et les comportements compatibles avec la nature.
- Empêcher les activités de loisirs nuisibles pour la réserve tout en garantissant aux piétons le libre accès à la Witi; les chiens doivent être tenus en laisse toute l'année sauf pour l'exercice de la chasse.
- Conserver et entretenir les éléments paysagers existants; planter de nouveaux éléments en évitant les structures élevées telles que les haies d'arbres.
- La chasse aux mammifères pouvant être chassés (notamment lièvre commun, renard, blaireau, sanglier, chevreuil, fouine) est autorisée lorsqu'il n'y a pas d'inondations dans la réserve. La population de lièvres communs ne doit pas être surexploitée.

# Nr. 102 Witi (BE, SO)



	<b>I</b>	Jagd und Schifffahrt verboten Chasse et navigation interdites
	<b>II</b>	Jagd verboten; Schifffahrt eingeschränkt Chasse interdite; restrictions pour la navigation
	<b>III</b>	Jagd verboten; Schifffahrt nicht eingeschränkt; weitere Bestimmungen nach Art. 2, Abs. 2, Bst. c WZVV Chasse interdite; pas de restrictions pour la navigation; autres dispositions selon art. 2, al. 2, let. c OROEM
	<b>IV</b>	Spezialfälle Cas spéciaux
	<b>V</b>	Wildschadenperimeter Périmètre des dégâts dus au gibier

M 1:25'000

Kartendaten PK25

Reproduziert mit Bewilligung des Bundesamtes für Landestopographie © swisstopo (BA091051)