

105 Zürich-Obersee: Guntliweid bis Bätzimatt

(SZ)

Nationale Bedeutung

Gebietsbeschreibung

Das Schutzgebiet liegt am Südufer des Zürichobersees, am Fusse des Buechbergs und erstreckt sich von der Bätzimatt südlich von Schmerikon bis zur Guntliweid östlich von Lachen. Es gilt als besonders wertvoller Rastplatz für Watvögel.

Schutzziel

Erhalten des Gebietes als Rastplatz für Watvögel auf dem Zug.

105 Zürich-Obersee: Guntliweid bis Bätzimatt

(SZ)

Importance nationale

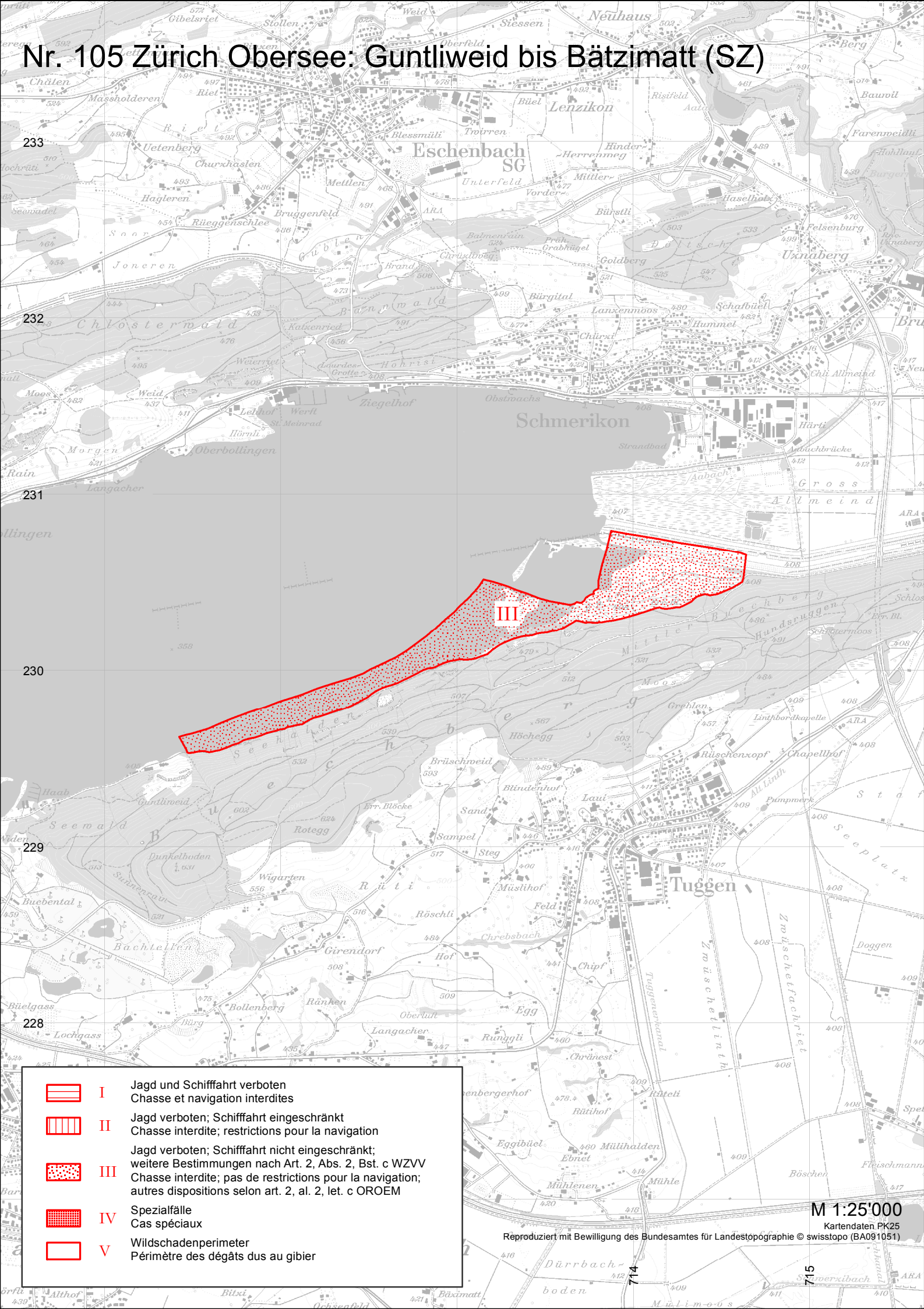
Description de la réserve






La réserve est située sur la rive sud du Zürichobersee, au pied du Buechberg, et s'étend du Bätzimatt, au sud de Schmerikon, jusqu'à la Guntliweid, à l'est de Lachen. Il s'agit d'un lieu de repos particulièrement important pour les limicoles.

Objectif

Conservation du site en tant que lieu d'escale pour les limicoles migrants.

Nr. 105 Zürich Obersee: Guntliweid bis Bätzimatt (SZ)



-  I Jagd und Schifffahrt verboten
Chasse et navigation interdites
-  II Jagd verboten; Schifffahrt eingeschränkt
Chasse interdite; restrictions pour la navigation
-  III Jagd verboten; Schifffahrt nicht eingeschränkt;
weitere Bestimmungen nach Art. 2, Abs. 2, Bst. c WZVV
Chasse interdite; pas de restrictions pour la navigation;
autres dispositions selon art. 2, al. 2, let. c OROEM
-  IV Spezialfälle
Cas spéciaux
-  V Wildschadenperimeter
Périmètre des dégâts dus au gibier

M 1:25'000

Kartendaten PK25

Reproduziert mit Bewilligung des Bundesamtes für Landestopographie © swisstopo (BA091051)