

109 Wohlensee (Halenbrücke bis Wohleibrücke)

(BE)

Nationale Bedeutung

Gebietsbeschreibung

Das Schutzgebiet umfasst den oberen Teil des Wohlensees, von der Halenbrücke bis zur Wohleibrücke. Es ist ein wichtiger Rastplatz für Watvögel, Schwimm- und Tauchenten. Ausserdem bietet es einen geeigneten Überwinterungsort für gewisse Wasservögel und zeichnet sich durch eine überdurchschnittlich hohe Artenzahl aus.

Schutzziel

Erhalten des Gebietes als Rastplatz für Watvögel und als Überwinterungsort für Schwimm- und Tauchenten.

109 Wohlensee (Halenbrücke bis Wohleibrücke)

(BE)

Importance nationale

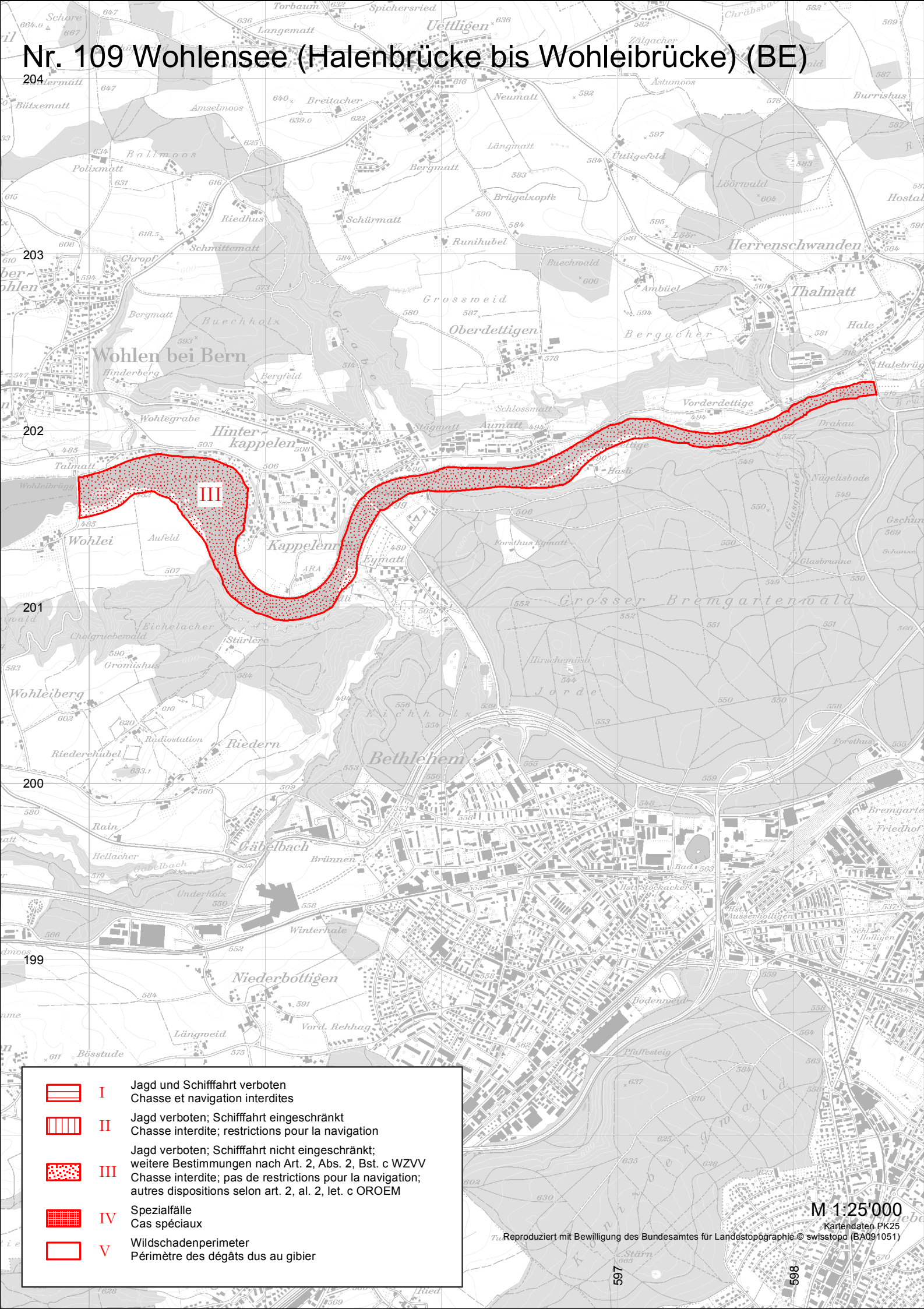
Description de la réserve

La réserve comprend la partie supérieure du Wohlensee, du Halenbrücke jusqu'au Wohleibrücke. C'est un lieu de repos important pour les limicoles, les canards de surface et les canards plongeurs. La zone constitue en outre un lieu d'hivernage adéquat pour certains oiseaux d'eau et se caractérise par un nombre d'espèces supérieur à la moyenne.






Objectif

Conservation du site en tant que lieu de repos pour les limicoles et d'hivernage pour les canards de surface et les canards plongeurs.

Nr. 109 Wohlensee (Halenbrücke bis Wohleibrücke) (BE)



204
203
202
201
200
199

	I	Jagd und Schifffahrt verboten Chasse et navigation interdites
	II	Jagd verboten; Schifffahrt eingeschränkt Chasse interdite; restrictions pour la navigation
	III	Jagd verboten; Schifffahrt nicht eingeschränkt; weitere Bestimmungen nach Art. 2, Abs. 2, Bst. c WZVV Chasse interdite; pas de restrictions pour la navigation; autres dispositions selon art. 2, al. 2, let. c OROEM
	IV	Spezialfälle Cas spéciaux
	V	Wildschadenperimeter Périmètre des dégâts dus au gibier

M 1:25'000

Kartendaten PK25

Reproduziert mit Bewilligung des Bundesamtes für Landestopographie © swisstopo (BA091051)

597

598