

Gebietsbeschreibung

Das Schutzgebiet liegt im BLN Objekt Wauwilermoos-Hagimoos-Mauensee und umfasst mit dem Egolzwiler-, Wauwiler-, Schötzer-, Ettiswiler- und Kottwilermoos einen bedeutenden Teil der Wauwilerebene. Es beinhaltet auch das bereits bestehende Naturschutzgebiet Wauwilermoos. Die Wauwilerebene ist die bedeutendste grossflächig offene Landschaft im Kanton Luzern. Sie zeichnet sich durch ihre zentrale Lage im schweizerischen Mittelland aus. Die geomorphologische Bedeutung ergibt sich aus Endmoränen, verlandeten Wasserflächen und Restseen. Heute ist die Wauwilerebene landwirtschaftlich intensiv genutzt. In jüngerer Vergangenheit konnten verschiedenste ökologische Aufwertungsmassnahmen realisiert werden. Ein hohes Aufwertungspotenzial ist noch vorhanden. Ornithologisch hat das Wauwilermoos nationale Bedeutung als Überwinterungsgebiet für Krickenten. Während den Zugzeiten sind sowohl das Wauwilermoos wie auch die Ebene besonders wertvolle Rastplätze für Limikolen. Die Wauwilerebene ist unter den wenigen noch verbleibenden Kiebitzbrutplätzen in der Schweiz einer der bedeutendsten.

Schutzziel

Erhaltung und Förderung des Gebietes als Rastplatz und Nahrungsgebiet für ziehende Limikolen und überwinternde Wasservögel sowie als Brutgebiet für den Kiebitz und andere seltene Brutvogelarten.

Besondere Bestimmungen**Gesamtes Schutzgebiet**

- Zeitliche und örtliche Ausnahmen vom ganzjährigen Leinenzwang bei Hunden sind gemäß Besucherlenkungskonzept möglich, soweit sie das Schutzziel nicht gefährden.
- Die Erholungsnutzung richtet sich nach einem auf das Schutzziel ausgerichteten, umfassenden Besucherlenkungskonzept. Die Besucher werden entsprechend informiert.

Teilgebiet IIIa

- Die kantonale Jagdverwaltung kann im Sinne der Schutzziele oder zur Verhütung von Wildschaden Massnahmen gegen Prädatoren (Fuchs, Dachs, Steinmarder, verwilderte Hauskatze) und Schalenwild ergreifen. Diese finden im Rahmen der Jagdgesetzgebung statt, ohne Einsatz von jagenden Hunden. Die Fachstelle Naturschutz ist anzuhören.

Teilgebiet IIIb

- Die kantonale Jagdverwaltung kann im Sinne der Schutzziele oder zur Verhütung von Wildschaden Massnahmen gegen Prädatoren (Fuchs, Dachs, Steinmarder, verwilderte Hauskatze) und Schalenwild ergreifen. Diese finden im Rahmen der Jagdgesetzgebung statt, ohne Einsatz von jagenden Hunden. Die Fachstelle Naturschutz ist anzuhören.
- Die Fischerei ist erlaubt, soweit sie das Schutzziel nicht gefährdet. Örtliche und zeitliche Einschränkungen sind möglich.

Description de la réserve

La réserve est sise dans l'objet IFP Wauwilermoos-Hagimoos-Mauensee et comprend une grande partie de la plaine de Wauwil avec les marais d'Egolzwil, de Wauwil, de Schötz, d'Ettiswil et de Kottwil. Elle comprend également la réserve naturelle existante du Wauwiler Moos. La plaine de Wauwil est le milieu ouvert de grande étendue le plus important du canton de Lucerne. Elle se caractérise par sa position centrale sur le Plateau suisse. L'importance géomorphologique réside dans les moraines frontales, les plans d'eau atterris et les restes de lac. La plaine de Wauwil fait actuellement l'objet d'une exploitation agricole intensive. Diverses mesures de valorisation écologique ont pu être réalisées récemment, mais il reste encore un fort potentiel de valorisation. Le Wauwiler Moos est d'importance nationale au plan ornithologique en tant que lieu d'hivernage pour la sarcelle d'hiver. Pendant les périodes de migration, le marais et la plaine de Wauwil sont des lieux de repos particulièrement précieux pour les limicoles. La plaine de Wauwil compte parmi les rares lieux de nidification du vanneau huppé en Suisse et est l'un des plus importants.

Objectif

Conservation et valorisation du site en tant que lieu de repos et d'alimentation pour les limicoles migrateurs et les oiseaux d'eau hivernants ainsi que comme lieu de nidification pour le vanneau huppé et d'autres espèces nicheuses rares.

Dispositions particulières**Dans toute la réserve**

- Des dérogations locales et temporaires à l'obligation de tenir les chiens en laisse toute l'année sont possibles conformément au plan de canalisation des visiteurs, pour autant qu'elles ne menacent pas l'objectif de protection.
- L'utilisation dans le cadre des loisirs est définie dans un plan de canalisation des visiteurs détaillé, élaboré en fonction de l'objectif de protection. Les visiteurs sont informés en conséquence.

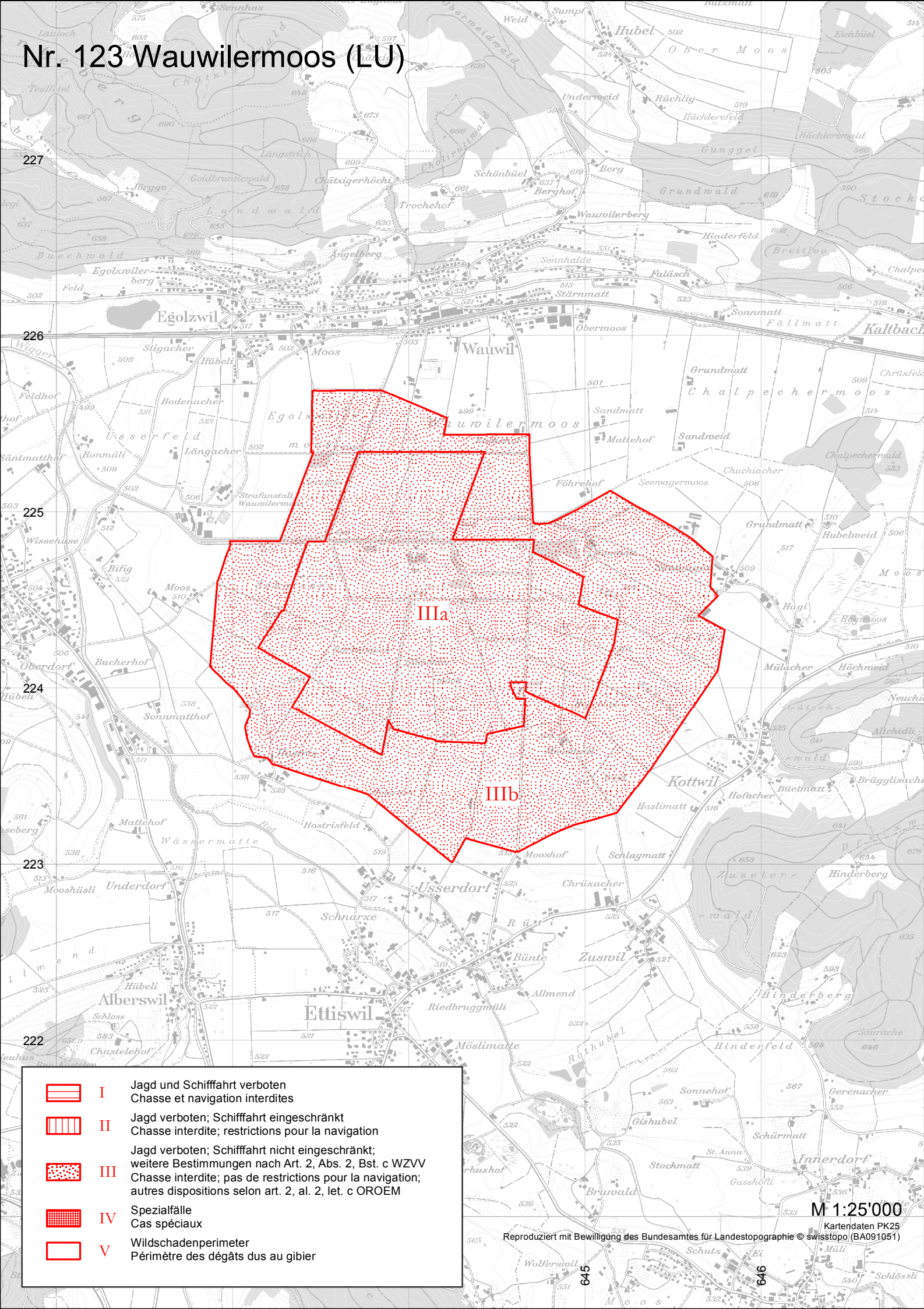
Partie IIIa






- Pour atteindre l'objectif de protection ou prévenir les dégâts dus au gibier, l'administration cantonale de la chasse peut prendre des mesures contre les prédateurs (renards, blaireaux, fouines, chats harets) et les ongulés. Ces mesures sont prises dans le cadre de la législation sur la chasse, sans recourir à des chiens de chasse. Le service de protection de la nature doit être consulté.

Partie IIIb

- Pour atteindre l'objectif ou prévenir les dégâts dus au gibier, l'administration cantonale de la chasse peut prendre des mesures contre les prédateurs (renards, blaireaux, fouines, chats harets) et les ongulés. Ces mesures sont prises dans le cadre de la législation sur la chasse, sans recourir à des chiens de chasse. Le service de protection de la nature doit être consulté.
- La pêche est autorisée dans la mesure où elle ne compromet pas l'objectif de protection. Des restrictions locales et temporaires sont possibles.

Nr. 123 Wauwilermoos (LU)



	I	Jagd und Schifffahrt verboten Chasse et navigation interdites
	II	Jagd verboten; Schifffahrt eingeschränkt Chasse interdite; restrictions pour la navigation
	III	Jagd verboten; Schifffahrt nicht eingeschränkt; weitere Bestimmungen nach Art. 2, Abs. 2, Bst. c WZVV Chasse interdite; pas de restrictions pour la navigation; autres dispositions selon art. 2, al. 2, let. c OROEM
	IV	Spezialfälle Cas spéciaux
	V	Wildschadenperimeter Périmètre des dégâts dus au gibier

M 1:25'000

Kartendaten PK25
Reproduziert mit Bewilligung des Bundesamtes für Landestopographie © swisstopo (BA091051)