

Description de la réserve

Le lac de Pérolles est un petit lac de retenue sur le cours de la Sarine. Suite à l'édification du barrage de la Maigrauge à Fribourg en 1870, les méandres ont peu à peu été comblés par du limon et une roselière s'est formée. Le lac et la roselière sont entourés de falaises de molasse, de forêts de pente, de forêts séchardes et de forêts alluviales; cette mosaïque de milieux en fait sa richesse. Le lac de Pérolles est une zone alluviale d'importance nationale qui attire des oiseaux nicheurs ainsi qu'un grand nombre d'oiseaux hivernants et de migrateurs.

Objectif

Conservation du site en tant que lieu de repos et d'alimentation pour l'avifaune, en particulier pour les oiseaux d'eau et les limicoles migrateurs et hivernants, et comme biotope diversifié pour les oiseaux nicheurs et les mammifères sauvages.

Dispositions particulières

- Les dispositions de protection du « Règlement concernant la réserve naturelle du lac de Pérolles » s'appliquent en complément de l'art. 5 OROEM.
- La navigation sur le lac de Pérolles est interdite.
- Selon la réglementation cantonale sur la pêche, le lac de Pérolles est ouvert à la pêche depuis la rive seulement et à l'exception des roselières. En amont du pont de Pérolles, la Sarine est ouverte à la pêche.
- L'entrée dans les roselières est interdite à toutes les personnes.

Gebietsbeschreibung

Der kleine Stausee Lac de Pérolles liegt am Lauf der Saane vor den Toren Freiburgs. Infolge der Errichtung des Maigrage-Staudamms in Freiburg im Jahr 1870 füllten sich die Flusswindungen allmählich mit Schlick, und es bildeten sich Schilfgürtel. See und Röhricht werden gesäumt von Molassefelsen, bewaldeten Hängen, Trockenwäldern und Auenwäldern. Dieses Mosaik verschiedener Lebensräume macht den Reichtum des Gebietes aus. Der Lac de Pérolles gehört zu den Auengebieten von nationaler Bedeutung und zieht Brutvögel sowie zahlreiche überwinternde und ziehende Vögel an.

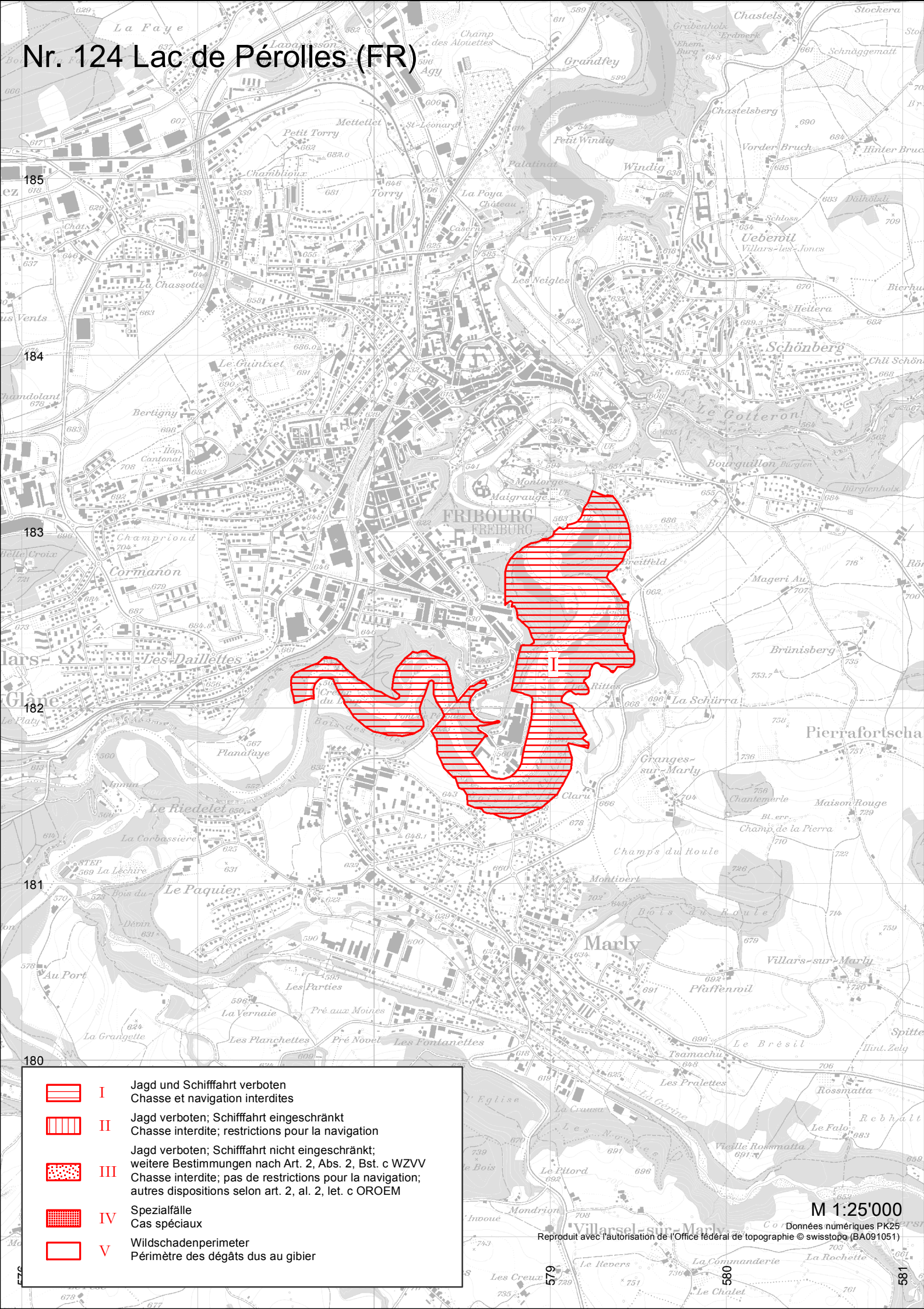
Schutzziel

Erhaltung des Gebietes als Rast- und Nahrungsplatz für Vögel, insbesondere für ziehende und überwinternde Wasservögel und Limikolen sowie als vielfältiger Lebensraum für Brutvögel und wildlebende Säugetiere.






Besondere Bestimmungen

- Ergänzend zu Artikel 5 WZVV gelten die Schutzbestimmungen des Reglements betreffend das Naturschutzgebiet des Pérolles-Sees.
- Die Schifffahrt auf dem Lac de Pérolles ist verboten.
- Das Fischen am Lac de Pérolles ist gemäss kantonalem Fischereireglement nur vom Ufer aus gestattet und im Schilfgürtel gänzlich untersagt. Oberhalb der Pérolles-Brücke ist die Fischerei in der Saane erlaubt.
- Das Eindringen in die Schilfgürtel ist für alle Personen verboten.

Nr. 124 Lac de Pérolles (FR)



185
184
183
182
181
180

-  I Jagd und Schifffahrt verboten
Chasse et navigation interdites
-  II Jagd verboten; Schifffahrt eingeschränkt
Chasse interdite; restrictions pour la navigation
-  III Jagd verboten; Schifffahrt nicht eingeschränkt;
weitere Bestimmungen nach Art. 2, Abs. 2, Bst. c WZVV
Chasse interdite; pas de restrictions pour la navigation;
autres dispositions selon art. 2, al. 2, let. c OROEM
-  IV Spezialfälle
Cas spéciaux
-  V Wildschadenperimeter
Périmètre des dégâts dus au gibier

M 1:25'000

Données numériques PK25
Reproduit avec l'autorisation de l'Office fédéral de topographie © swisstopo (BA091051)