

Gebietsbeschreibung

Das Schutzgebiet liegt im Kanton St. Gallen und besteht aus zwei Teilen beidseits des Linthkanals. Der südwestliche Gebietsteil umfasst das kommunale Schutzgebiet „Teich im Abschnitt“ auf Gebiet der Gemeinde Benken. Der nördliche Teil umfasst das eigentliche Benkner-, Burger- und Kaltbrunner-Riet auf Gebiet der Gemeinden Kaltbrunn, Uznach und Benken. Das Gebiet ist geprägt von ausgedehnten Rietflächen, die mit Wasserflächen, Bachläufen und Kleingehölzen durchsetzt sind. Es zeichnet sich durch eine ausserordentliche Artenvielfalt aus und gilt als besonders wertvoller Rastplatz für Watvögel und als wertvolles Brutgebiet für Wasservögel. Das Benkner-, Burger- und Kaltbrunner-Riet ist ein Feuchtgebiet von internationaler Bedeutung (Ramsarobjekt).

Schutzziel

Erhaltung und Förderung des Gebietes als Rastplatz für Wat- und Wasservögel sowie als Brutgebiet für Wasservögel. Schutz besonderer Arten wie Kiebitz, Lachmöwe, Brachvogel und Braunkehlchen.

Besondere Bestimmungen

- Die kantonale Jagdverwaltung kann in Koordination mit der kantonalen Fachstelle für Naturschutz Massnahmen im Sinne der Schutzziele oder zur Verhütung von Wildschaden ergreifen gegen Prädatoren (Fuchs, Dachs, Steinmarder, verwilderte Hauskatze) und Schalenwild. Diese finden im Rahmen der Jagdgesetzgebung statt, ohne Einsatz von jagenden Hunden.
- In Ergänzung von Artikel 5 WZVV gelten die Schutzbestimmungen gemäss den Schutzverordnungen der Gemeinden Kaltbrunn, Uznach und Benken.

Übergangsbestimmung

- Der Perimeter des Nichtjagdgebietes wird im Rahmen der Neuverpachtung der Reviere im Jahr 2016 an den Perimeter des Schutzgebietes angepasst.

Description de la réserve

La réserve est sise dans le canton de St-Gall et se compose de deux parties de part et d'autre du canal de la Linth. La partie sud-ouest comprend la réserve communale de « Teich im Abschnitt » sur le territoire de la commune de Benken. La partie nord comprend le Benkner- und Kaltbrunner-Riet proprement dit, sur le territoire des communes de Kaltbrunn, Uznach et Benken. La réserve est caractérisée par de grandes prairies à litière parsemées de plans d'eau, de ruisseaux et de petits bosquets. Elle se distingue par une diversité des espèces exceptionnelle et constitue un lieu de repos particulièrement précieux pour les oiseaux d'eau et un lieu de nidification important pour les oiseaux d'eau. Le Benkner-, Burger- und Kaltbrunner-Riet est une zone humide d'importance internationale (site Ramsar).

Objectif

Conservation et valorisation du site en tant que lieu de repos pour les oiseaux d'eau et les limicoles ainsi que comme lieu de nidification pour les oiseaux d'eau. Protection des espèces particulières comme le vanneau huppé, la mouette rieuse, le courlis et le tarier des prés.

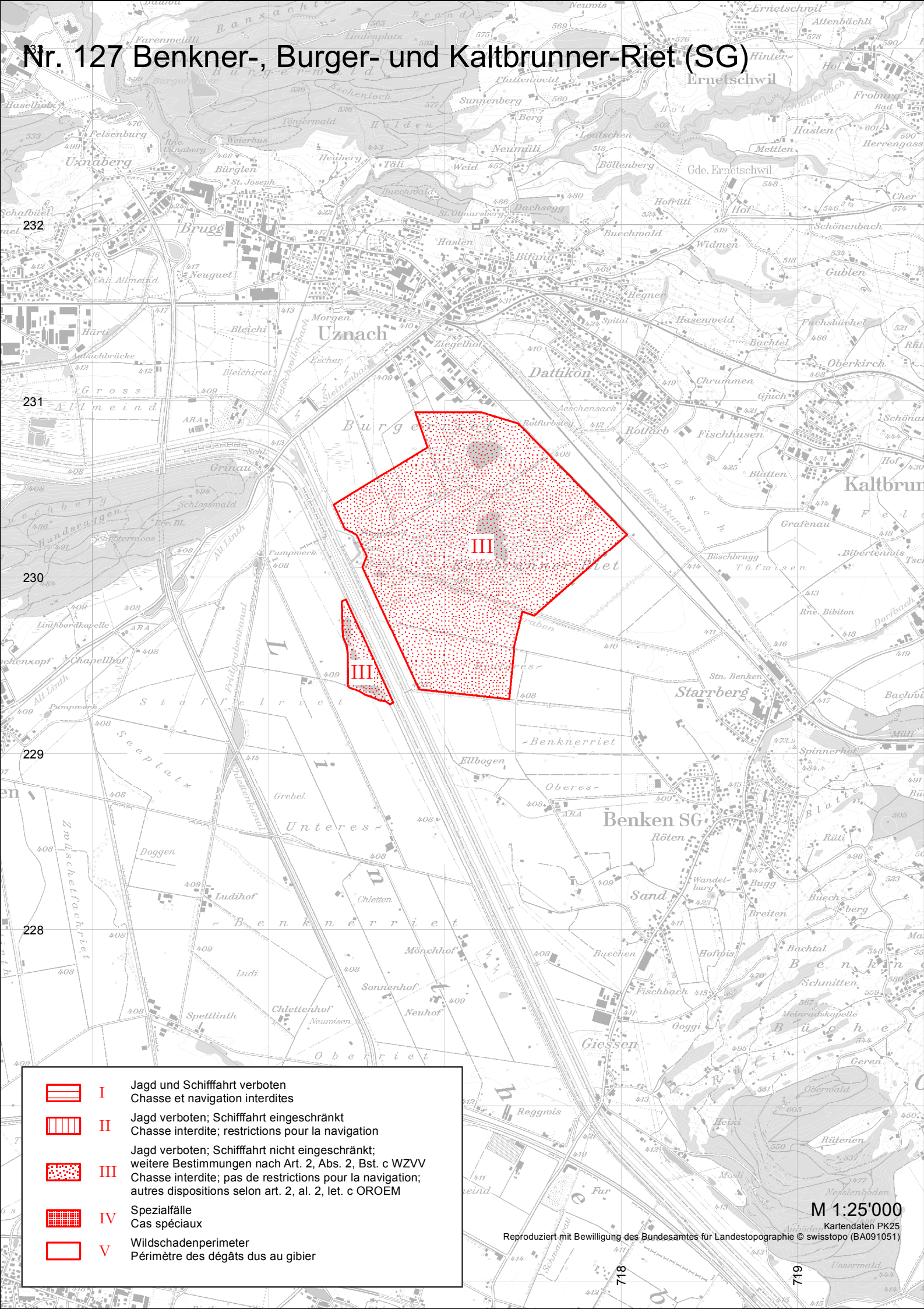
Dispositions particulières






- Pour atteindre l'objectif ou prévenir les dégâts dus au gibier, l'administration cantonale de la chasse peut, en coordination avec le service cantonal de protection de la nature, prendre des mesures contre les prédateurs (renards, blaireaux, fouines, chats harets) et les ongulés. Ces mesures sont prises dans le cadre de la législation sur la chasse, sans recourir à des chiens de chasse.
- Les dispositions de protection des ordonnances des communes de Kaltbrunn, d'Uznach et de Benken sont applicables en complément de l'art. 5 OROEM.

Dispositions transitoires

- Le périmètre de la zone de non-chasse sera adapté à celui de la réserve dans le cadre du renouvellement de la location des chasses en 2016.

Nr. 127 Benkner-, Burger- und Kaltbrunner-Riet (SG)



	I	Jagd und Schifffahrt verboten Chasse et navigation interdites
	II	Jagd verboten; Schifffahrt eingeschränkt Chasse interdite; restrictions pour la navigation
	III	Jagd verboten; Schifffahrt nicht eingeschränkt; weitere Bestimmungen nach Art. 2, Abs. 2, Bst. c WZVV Chasse interdite; pas de restrictions pour la navigation; autres dispositions selon art. 2, al. 2, let. c OROEM
	IV	Spezialfälle Cas spéciaux
	V	Wildschadenperimeter Périmètre des dégâts dus au gibier

M 1:25'000
Kartendaten PK25

Reproduziert mit Bewilligung des Bundesamtes für Landestopographie © swisstopo (BA091051)