

## 4 Fanel - Chablais de Cudrefin, Pointe de Marin (BE, FR, VD, NE)

Importance internationale

### Description de la réserve

Sises sur la rive est du lac de Neuchâtel, les réserves du Fanel et du Chablais de Cudrefin forment le reste de la vaste zone humide qui existait jadis dans le triangle formé par les lacs de Neuchâtel, de Morat et de Bienne. Après les corrections des eaux du Jura, elles sont restées dans un état naturel. Les nappes d'eau bordant la rive servent de lieu de repos et d'alimentation à une très grande quantité d'oiseaux migrateurs. Les vastes roselières et cariçaies constituent des lieux de nidification idéaux pour diverses espèces rares d'oiseaux d'eau. Les surfaces agricoles exploitées extensivement constituent un lieu d'alimentation important pour diverses espèces d'oiseaux d'eau et offrent un habitat idéal à de nombreuses espèces d'oiseaux rares des paysages ruraux.

### Objectif

Conservation du site en tant que lieu de séjour et d'alimentation de l'avifaune, en particulier pour les oiseaux d'eau migrateurs et les limicoles.

Conservation du site en tant que lieu de reproduction et de mue pour les oiseaux d'eau et en tant que biotope diversifié pour les oiseaux et les mammifères sauvages.

### Dispositions particulières

#### Partie I

- La réserve ne peut être traversée à pied que sur les sentiers balisés, sauf pour l'exploitation agricole et forestière ainsi que pour l'entretien et la surveillance des rives, des biotopes et de la faune.
- La navigation, les sports nautiques et la baignade sont interdits toute l'année. Fait exception la navigation par la police et les personnes chargées de l'entretien et de la surveillance des rives, des biotopes et de la faune.
- La pêche est interdite, à l'exception de la pêche professionnelle.
- L'équitation hors des pistes forestières stabilisées est interdite.
- La cueillette de champignons et de baies est interdite.

#### Partie II

- La navigation et l'exercice de tout sport nautique sont interdits du 1<sup>er</sup> octobre au 31 mars. Font exception la navigation par la police et les personnes chargées de l'entretien et de la surveillance des rives, des biotopes et de la faune ainsi que les pêcheurs professionnels dans l'exercice de leur travail.

#### Partie IIIb

- Pour atteindre l'objectif ou prévenir les dégâts dus au gibier, l'administration cantonale de la chasse peut, en coordination avec le service cantonal de protection de la nature, prendre des mesures contre les sangliers, les chevreuils et les prédateurs (renards, blaireaux, fouines et chats harets). Ces mesures sont prises dans le cadre de la législation sur la chasse; le recours à des chiens de chasse, l'affût de nuit et l'alimentation du gibier sont cependant interdits.
- L'utilisation à des fins agricoles et forestières tient compte de l'objectif de protection. Toute autre utilisation du sol est interdite.
- La réduction d'unités d'exploitation de même que la parcellisation ne sont autorisées que sur décision du gouvernement cantonal compétent.
- La construction de gros ouvrages et installations non destinés à un usage agricole est interdite.

### Périmètre des dégâts dus au gibier

- Partie V

## 4 Fanel - Chablais de Cudrefin, Pointe de Marin (BE, FR, VD, NE)

Internationale Bedeutung

### Gebietsbeschreibung

Die am östlichen Ufer des Neuenburgersees gelegenen Abschnitte des Fanel und des Chablais de Cudrefin bilden die Überreste des ehemaligen grossen Feuchtgebietes, das sich über das Dreieck zwischen dem Neuenburger-, Murten- und Bielersee erstreckte. Nach den Juragewässerkorrekturen blieben diese Abschnitte in naturnahem Zustand. Die Grundwasser entlang des Ufers dienen als Rast- und Nahrungsplatz für eine Vielzahl von Zugvögeln. Die ausgedehnten Schilfflächen beherbergen ideale Nist- und Brutmöglichkeiten für verschiedene seltene Wasservogelarten. Die extensiv bewirtschafteten Landwirtschaftsflächen dienen verschiedenen Wasservogelarten als wichtige Nahrungsgründe und bieten vielen selten gewordenen Vogelarten der offenen Landschaft idealen Lebensraum.

### Schutzziel

Erhaltung des Gebietes als Rast- und Nahrungsplätze für Vögel, insbesondere für ziehende Wasservögel und Limikolen.

Erhaltung des Gebietes als Brut- und Mausegebiet für Wasservögel und als vielfältiger Lebensraum für wildlebende Säugetiere und Vögel.

### Besondere Bestimmungen

#### Teilgebiet I

- Das Reservat darf zu Fuss nur auf den markierten Wegen begangen werden, ausgenommen davon sind Betretungen zwecks land- und forstwirtschaftlicher Arbeiten sowie für den Unterhalt und die Kontrolle der Ufer, der Biotope und der Fauna.
- Schifffahrt, Wassersport und Baden sind ganzjährig verboten. Davon ausgenommen sind die Seepolizei und die für den Unterhalt und die Kontrolle der Ufer, der Biotope und der Fauna verantwortlichen Personen.
- Die Fischerei ist mit Ausnahme der Berufsfischerei verboten.
- Das Reiten abseits von befestigten Waldstrassen ist verboten.
- Das Sammeln von Pilzen und Beeren ist verboten.

#### Teilgebiet II

- Die Schifffahrt und die Ausübung aller Wassersportarten sind vom 1. Oktober bis 31. März verboten. Davon ausgenommen sind die Seepolizei und die für den Unterhalt und die Kontrolle der Ufer, der Biotope und der Fauna verantwortlichen Personen. Ebenfalls ausgenommen sind Berufsfischer in Ausübung ihrer Arbeit.

#### Teilgebiet IIIb






- Die zuständige kantonale Jagdverwaltung kann in Koordination mit der kantonalen Fachstelle Naturschutz Massnahmen im Sinne der Schutzziele oder zur Verhütung von Wildschaden ergreifen gegen Wildschwein, Reh und Prädatoren (Fuchs, Dachs, Steinmarder und verwilderte Hauskatze). Diese finden im Rahmen der Jagdgesetzgebung statt, nicht erlaubt ist jedoch der Einsatz von jagenden Hunden, der Nachansitz und das Anfütern von Wild.
- Die landwirtschaftliche und forstwirtschaftliche Nutzung richtet sich nach den Schutzzielen. Alle übrigen Bodennutzungen sind nicht erlaubt.
- Die Verkleinerung von Bewirtschaftungseinheiten sowie Abparzellierungen sind nur auf Beschluss der zuständigen Kantonsregierung gestattet.
- Nicht erlaubt ist das Errichten von grösseren Bauten und Anlagen, welche nicht der landwirtschaftlichen Nutzung dienen.

### Wildschadenperimeter

- Teilgebiet V



# Nr. 4 Fanel - Chablais de Cudrefin, Pointe de Marin (BE,FR,VD,NE)

-  **I** Jagd und Schifffahrt verboten  
Chasse et navigation interdites
-  **II** Jagd verboten; Schifffahrt eingeschränkt  
Chasse interdite; restrictions pour la navigation
-  **III** Jagd verboten; Schifffahrt nicht eingeschränkt;  
weitere Bestimmungen nach Art. 2, Abs. 2, Bst. c WZVV  
Chasse interdite; pas de restrictions pour la navigation;  
autres dispositions selon art. 2, al. 2, let. c OROEM
-  **IV** Spezialfälle  
Cas spéciaux
-  **V** Wildschadenperimeter  
Périmètre des dégâts dus au gibier

