

Description de la réserve

Cette réserve, située dans la partie ouest de la rive sud du lac de Neuchâtel, convient particulièrement aux oiseaux d'eau en raison de la présence de la baie à l'est d'Yvonand. Cette dernière constitue un lieu de séjour hivernal protégé du vent. La roselière ainsi que les forêts alluviales et les marais situés à l'arrière-plan augmentent la valeur du site. Ces milieux servent de lieu de nidification et d'élevage à beaucoup d'espèces d'oiseaux et de mammifères sauvages.

Objectif

Conservation de zones de tranquillité pour le séjour et l'alimentation de l'avifaune, en particulier pour les oiseaux d'eau migrateurs et les limicoles.

Conservation du site en tant que lieu de reproduction et de mue pour les oiseaux d'eau et en tant que biotope diversifié pour les oiseaux et les mammifères sauvages.

Dispositions particulières**Partie I**

- La réserve ne peut être traversée à pied que sur les sentiers balisés, sauf pour l'exploitation agricole et forestière ainsi que pour l'entretien et la surveillance des rives, des biotopes et de la faune.
- L'équitation est autorisée sur le chemin des Colons entre Yvonand et Cheyres.
- Les déplacements en véhicule sont interdits. Font exception:
 - l'exploitation agricole et forestière ainsi que l'entretien et la surveillance des rives, des biotopes et de la faune ;
 - le passage des vélos sur le chemin des Colons entre Yvonand et Cheyres.
- La navigation, les sports nautiques et la baignade sont interdits toute l'année. Fait exception la navigation par la police et les personnes chargées de l'entretien et de la surveillance des rives, des biotopes et de la faune.
- La baignade est autorisée au droit du cordon littoral de la Petite-Amérique (I*) dans les limites fixées par le plan. Les engins de plage (bouées, matelas gonflables, planches à rame, etc) sont toutefois interdits. Tout aménagement ou installation de quelque sorte est interdit.
- La pêche est interdite, à l'exception de la pêche professionnelle.
- Le canton de Fribourg peut octroyer aux particuliers propriétaires de bateaux une autorisation personnelle pour traverser la réserve par le chemin le plus court.

Partie II

- Du 1^{er} juin au 3^e lundi de septembre (lundi du Jeûne fédéral), la navigation, la baignade et la pêche sont autorisées à 25 m des champs de végétation tels que roseaux, joncs et nénuphars.
- Du 3^e mardi de septembre au 31 mai, la navigation, les sports nautiques, la baignade et la pêche sont interdits. Font exception la navigation par la police et les personnes chargées de l'entretien et de la surveillance des rives, des biotopes et de la faune ainsi que les pêcheurs professionnels dans l'exercice de leur travail.

Gebietsbeschreibung

Das Schutzgebiet erstreckt sich über den westlichen Teil des Südufers des Neuenburgersees und beherbergt vor allem Wasser- und Watvögel aus dem Becken östlich von Yvonand. Dieses Becken bildet einen windgeschützten Winterplatz: Die Schilfbestände, die Auenwälder sowie die dahinter liegenden Moorgebiete sind für das Reservat von grosser Bedeutung. Das Gebiet dient vielen Vogel- und wildlebenden Säugetierarten als Nist- und Brutplatz.

Schutzziel

Erhaltung ungestörter Gebiete als Rast- und Nahrungsplätze für Vögel, insbesondere für ziehende Wasservögel und Limikolen.

Erhaltung des Gebietes als Brut- und Mauergebiet für Wasservögel und als vielfältiger Lebensraum für wildlebende Säugetiere und Vögel.

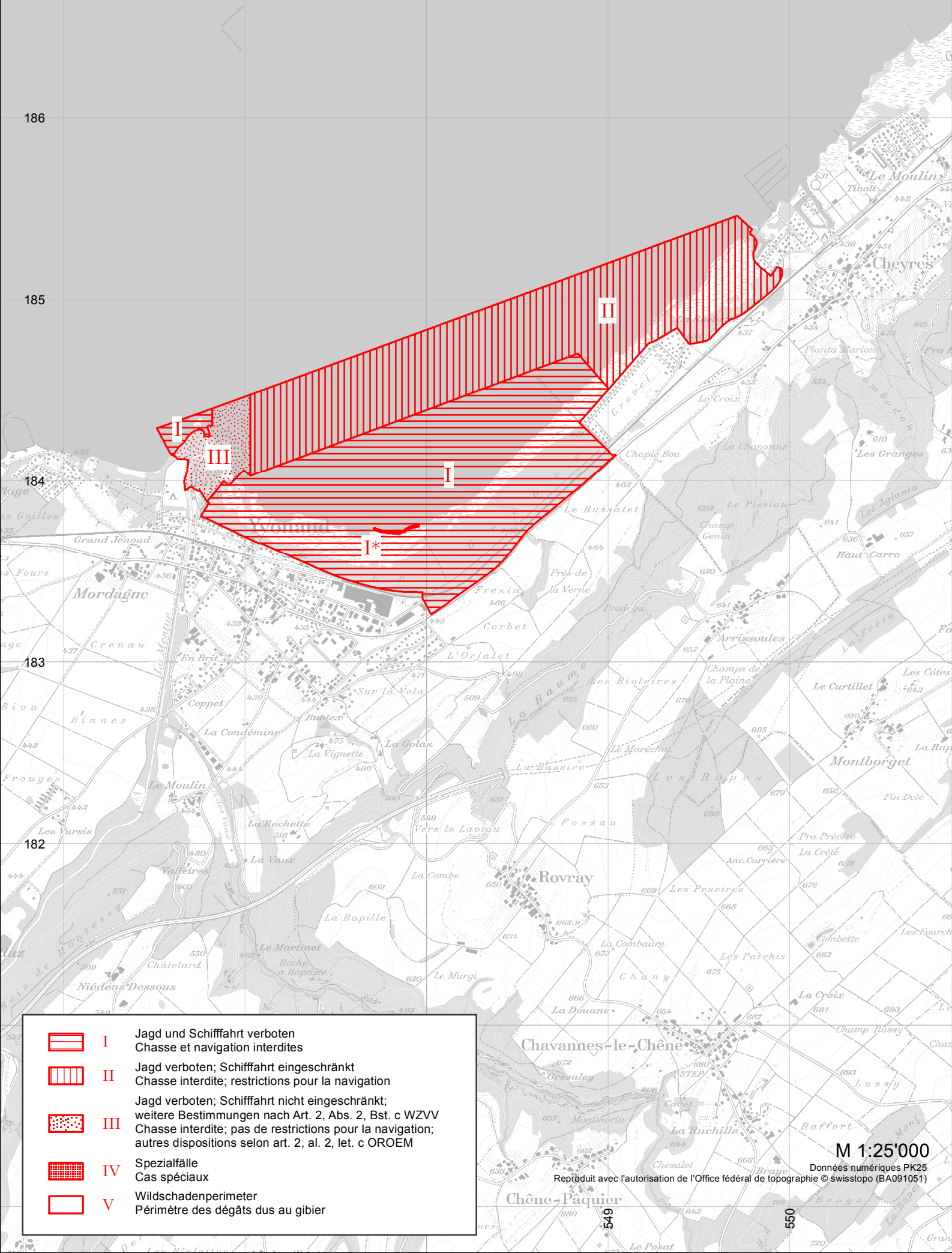
Besondere Bestimmungen**Teilgebiet I**






- Das Reservat darf zu Fuss nur auf den markierten Wegen begangen werden, ausgenommen davon sind Betretungen zwecks land- und forstwirtschaftlicher Arbeiten sowie für den Unterhalt und die Kontrolle der Ufer, der Biotope und der Fauna.
- Das Reiten ist auf dem chemin des Colons zwischen Yvonand und Cheyres erlaubt.
- Es gilt ein allgemeines Fahrverbot. Ausnahmen:
 - Land- und Forstwirtschaft sowie Unterhalt und Kontrolle der Ufer, der Biotope und der Fauna;
 - Das Radfahren auf dem chemin des Colons zwischen Yvonand und Cheyres
- Schifffahrt, Wassersport und Baden sind ganzjährig verboten. Davon ausgenommen sind die Seepolizei und die für den Unterhalt und die Kontrolle der Ufer, der Biotope und der Fauna verantwortlichen Personen.
- Das Baden ist gerade aus vom Ufergürtel der Petite-Amérique (I*) innerhalb der auf dem Plan festgelegten Grenzen erlaubt. Strandgeräte (Schwimmreifen, Luftmatratzen, Stehpaddelbretter, usw.) sind jedoch verboten. Auch jegliche Anlagen und Installationen sind verboten.
- Die Fischerei ist mit Ausnahme der Berufsfischerei verboten.
- Der Kanton Freiburg kann privaten Bootsbesitzern eine Sonderbewilligung erteilen, damit sie das Schutzgebiet auf dem kürzestmöglichen Weg durchqueren können.

Teilgebiet II

- Vom 1. Juni bis zum 3. Montag im September (Montag nach dem Eidg. Betttag) sind Schifffahrt, Baden und Fischerei in einer Distanz von 25 Metern zu den Vegetationsflächen (Schilf, Binsen und Seerosen) erlaubt.
- Vom 3. Dienstag im September bis zum 31. Mai sind Schifffahrt, Wassersport, Baden und Fischerei verboten. Davon ausgenommen sind die Seepolizei und die für den Unterhalt und die Kontrolle der Ufer, der Biotope und der Fauna verantwortlichen Personen sowie die Berufsfischer in Ausübung ihrer Arbeit.

Nr. 6 Yvonand jusqu'à Cheyres (FR, VD)



- | | | |
|--|------------|--|
|  | I | Jagd und Schifffahrt verboten
Chasse et navigation interdites |
|  | II | Jagd verboten; Schifffahrt eingeschränkt
Chasse interdite; restrictions pour la navigation |
|  | III | Jagd verboten; Schifffahrt nicht eingeschränkt;
weitere Bestimmungen nach Art. 2, Abs. 2, Bst. c WZVV
Chasse interdite; pas de restrictions pour la navigation;
autres dispositions selon art. 2, al. 2, let. c OROEM |
|  | IV | Spezialfälle
Cas spéciaux |
|  | V | Wildschadenperimeter
Périmètre des dégâts dus au gibier |

M 1:25'000

Données numériques PK25

Reproduit avec l'autorisation de l'Office fédéral de topographie © swisstopo (BA091051)