

LFP1

LV95

E = 2 642 428.650 N = 1 277 283.910 H_{LN02} = 853.600

Genauigkeit (1σ) Lage = 0.050 [m] Höhe = 0.200 [m]

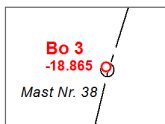
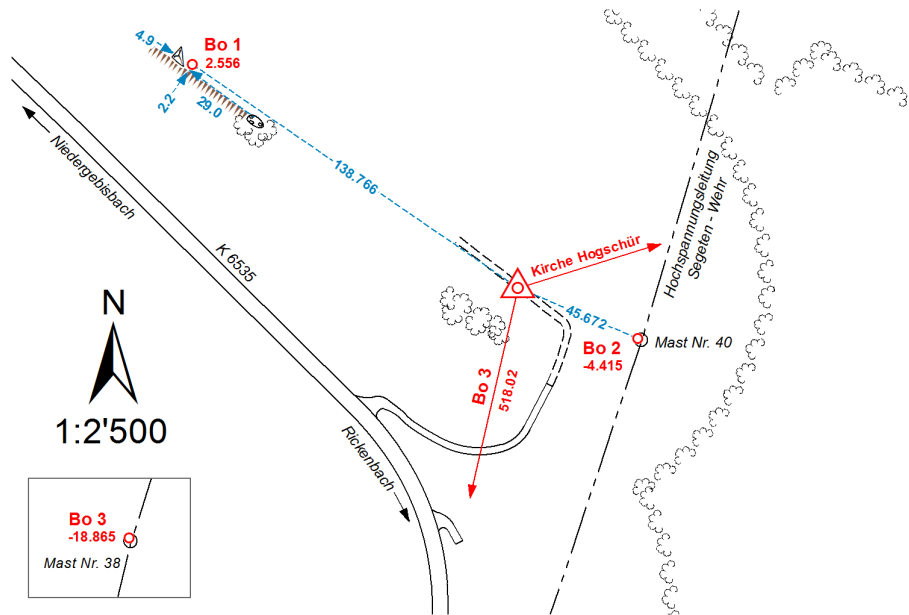
Zuverlässigkeit erfüllt Lage = Ja Höhe = Ja

LK Nr 1049
1049 211 0

NBIdent CH0300001049

transformiert
CHENyx06**ZP**

dH OK Kappe= +0.016m

**Kennzeichnung**


Kappenbolzen, in Betonsockel, bodeneben

Exz: 3 Exzenterbolzen

begebar**exz. Vers.**

Kirche Hogschür	80.79 gc
Bolzen 1	338.29 gc
Bolzen 2	125.28 gc
Bolzen 3	214.43 gc

Bolzen 1	2.556 m
Bolzen 2	-4.415 m
Bolzen 3	-18.865 m

GNSS Sichtbarkeit gut**Nachführung**

21.06.1995	VinO,S
21.08.2003	VinO,S
12.04.2007	K,H (LV95>LV03)
08.08.2007	VinO
30.05.2012	VinO,Mex,S
12.04.2018	VinO

Bemerkung

Landesvermessung Baden-Württemberg 0721-3502-1

Kt	Bezirk	Gemeinde	Parz.	Anm. im GB
Baden-Württemberg	Freiburg	Herrschried		

Erstellung	11.05.1987
Identität	Neotektonik-Netz 1988 (Nr.3)

LFP1 3. Ordnung**Niedergebisbach**Bundesamt für Landestopografie swisstopo
3084 Wabern